


برنامج المؤتمر الدولي الثاني لقسم الجغرافية/ كلية الآداب بعنوان: (تطبيقات نظم المعلومات الجغرافية (G.I.S) في البحوث المكانية)
في 1-10 حزيران /20/ قسم الجغرافية في كلية الآداب / جامعة القادسية (العراق) بالتعاون
مؤسسة Esri (الأمريكية) وجامعة (Szczecin) البولندية

اليوم الأول	جلسة الافتتاح 11:15-10:00	منصة (1) ID: 8850512368
رئيس الجلسة: أ.د. رضا عبد الجبار الشمري	مقرر الجلسة: د. ضياء جاسم عيسى	
1	النشيد الوطني	10:05-10:00
2	كلمة السيد رئيس الجامعة: الاستاذ الدكتور كاظم جبر الجبوري المحترم	10:10-10:05
3	كلمة رئيس المؤتمر الاستاذ الدكتور عاصم حاكم عباس المحترم	10:15-10:10
4	كلمة رئيس قسم الجغرافية: الاستاذ المساعد الدكتور عبدالرضا مطر الهاشمي المحترم	10:20-10:15
5	DR. Joseph J. Kerski : Teaching and Learning about the Environment using GIS / Educational Manger of Esri - University of Denver. U.S.A	10:35-10:20
6	د. منى محمد يونس. دور نظم المعلومات الجغرافية (GIS) في المساعدة لادارة المشاكل الوبائية مثل جانحة الكورونا الجامعة اللبنانية / لبنان	10:45-10:30
7	Marek Dutkowski : Conditions for the use of GIS in emergency management	11:00-10:45
8	Dr. Natalia Sypion-Dutkowska : GIS analysis of urban crime Szczecin university, Poland	11:15-11:00
9	Dr. Khoushnav Tillo : The geopolitical location of the Middle East region according to the artland Theory and its impact at international politics	11:30-11:15

التوقيت	عنوان بحثه	مكان العمل	اسم الباحث	ت
11:40-11:30	دور التكنولوجيا في التخطيط والتنمية	الجامعة للبنانية / معهد العلوم الاجتماعية	أ.م.حسيب محمد فقيه	10
11:50-11:40	سيول الامطار وسبل ادارتها واستثمارها دراسة في تنمية الموارد المائية في بادية محافظة المثنى (بادية السماوة) باستخدام نظم المعلومات الجغرافية GIS	جامعة المثنى- كلية التربية	أ.د.سرحان نعيم الخفاجي	11
12:00-11:50	التنوع الإحيائي لاهوار جنوب العراق وأثرها في الأمن الغذائي ((الأسماك نموذجاً)) باستخدام تقنية GIS	جامعة بغداد / كلية الآداب جامعة بغداد / كلية الآداب	أ.د.سعدية عاكول منحي ا.م.د. حسام كنعان وحيد	12
12:10-12:00	اهوار جنوب العراق دراسة في الموقع ونظريات النشأة	جامعة ذي قار / كلية الآداب	أ.د.حسين عليوي ناصر	13
12:20-12:10	بناء نموذج لنظام جغرافي لمواقع خدمات التعليم في مدينة الكوفة	جامعة الكوفة / كلية التربية للبنات	أ.د.فؤاد عبد الله محمد	14
12:30-12:20	التنمية البشرية وعلاقتها بالتطورات الديمغرافية في العراق للمدة من 2009-2019	جامعة الكوفة / كلية التربية بنات	أ.د. حسين جعاز ناصر هيلين محمد عبد الحسين	15
01:00-12:30	المدخلات العلمية			



ID: 885051236 (1) منصة

تابع : جلسة الافتتاح 12:30 - 10:00

اليوم الاول :

مقرر الجلسة : د.اياد عايد والي

رئيس الجلسة: أ.د.رضا عبدالجبار الشمري



منصة : ID: 8850512368



الجلسة المسائية 05:00-02:00

اليوم الاول :


مقرر الجلسة : أ.م.د. راند موسى

رئيس الجلسة: أ.د. صلاح ياركة ملك

التوقيت	عنوان بحثه	مكان العمل	اسم الباحث	ت
02:10-02:00	التحليل المكاني والزمني لفايروس كورونا ((كوفيد 19)) في العراق وعلاقة ذلك بمعدلات درجات الحرارة	جامعة الكوفة / كلية التربية جامعة بغداد / كلية التربية ابن رشد	أ.د.علي عبد الزهرة الوائلي أ.م.د. مناف محمد السوداني أ.د. أسامه خزعل أشرافي م. فراس سعد الله الجنابي	1
02:20-02:10	(التغير والاتجاه في درجات الحرارة في الفصول الانتقالية في العراق)	جامعة واسط. كلية التربية للعلوم الانسانية	أ.د. ناصر والي فريح الباحث عباس كريم	2
02:30-02:20	تقييم جغرافي لمحتوى التربة من المادة العضوية في قضاء الناصرية	جامعة ذي قار/ كلية التربية	أ.د.جاسب كاظم عبد الحسن م.م. كوثر عبد الله سعدون	3
02:40-02:30	المناخ واثره على الموازنة المائية المناخية لمحطات بحيرة التثرار للمدة 1984_2014	جامعة المثنى كلية التربية	أ.م. د. عدنان عودة الطائي	4
02:50-02:40	التوزيع المكاني لاستثمارات الطاقة المتجددة وانتاجها عالمياً للمدة من 2007-2017 باستخدام GIS	جامعة بابل / كلية التربية الاساسية	أ.م.د. عباس فاضل الطائي	5
03:00-02:50	الصناعات الكبيرة في قضاء الأعظمية للمدة من (2014-2018)	الجامعة المستنصرية / كلية التربية	أ.م. د.منى علي دعيج	6
03:10-03:00	كفاءة التوزيع المكاني للخدمات التعليمية في مدينة الحويجة باستخدام GIS	جامعة الحمدانية / كلية التربية مديرية تربية كركوك	م.د. راند احمد يوسف م.م. صقر محمد احمد	7
03:20-03:10	تقييم بيئي لمستوى تركيز العناصر الثقيلة في ترب ناحية المجد	جامعة المثنى / كلية التربية للعلوم الانسانية	أ.م.د.أنور صباح ألكلاي	8

 منصة : ID: 8850512368	05:00-02:00 الاول الجلسة المسائية	محور الجغرافية
	مقرر الجلسة : أ.م.د. رافد موسى	رئيس الجلسة: أ.د : صلاح ياركة ملك

التوقيت	عنوان بحثه	مكان العمل	اسم الباحث	ت
03:30-03:20	تقييم كفاية جودة مياه الشرب في مدينة الشطرة وافاقها المستقبلية باستخدام GIS	جامعة ذي قار / كلية الآداب	أ.م.د. سميع جلاب	9
03:40-03:30	التحليل المكاني لزراعة الخضر الصيفية في محافظة واسط	جامعة واسط / كلية التربية للعلوم الانسانية	أ.م.د.شاكر مسير لفته جنان مهدي هادي	10
03:50-03:40	الابعاد المكانية للجرائم الاقتصادية في محافظة المثنى – دراسة في جغرافية الجريمة باستخدام GIS	وزارة الداخلية / مديرية شرطة المثنى المديرية العامة لتربية المثنى	د.فلاح حسن جواد زغير د.حمزة عباس حمد	11
04:00-03:50	Effect of yearly temperature variation on removal efficiency of nitrogen and phosphor from waste water treatment plant in Iraq	جامعة القادسية / كلية الهندسة	ا.م.د.علي هادي غاوي	12
04:10-04:00	التباين المكاني لكفاءة خدمات التعليم الثانوي في قضاء الرفاعي	جامعة سومر / كلية التربية الاساسية	م.د. ظلال منذر منعر	13
04:20-04:10	صناعة السياحة لأثار محافظة بابل	الجامعة المستنصرية / كلية التربية	أ.م.د.منى علي دعيج	14
04:30-04:20	التوزيع الجغرافي لسكان محافظات الفرات الاوسط وتغير اتجاهاته باستخدام نظم المعلومات الجغرافية	جامعة المثنى / كلية التربية للعلوم الانسانية	م.م. مصطفى فلاح الحساني م.م. زينب علي مظلوم	15
04:40-04:30	استخراج المراوح الطينية شمال شرق العراق باستخدام تقنيات الاستشعار عن بعد و تقنية GIS	جامعة بغداد / كلية العلوم جامعة بغداد / كلية العلوم جامعة السليمانية / كلية العلوم	سارة كاظم محمد منال شاكر الكبيسي إزهار خليل	16

تابع : اليوم الاول الجلسة المسائية 05:00-02:00 منصة : ID: 8850512368  **مقرر الجلسة : أ.م.د. رافد موسى** **رئيس الجلسة: أ.د. صلاح ياركة ملك**

التوقيت	عنوان بحثه	مكان العمل	اسم الباحث	ت
04:50-04:40	الخصائص المورفومترية لحوض وادي Qah la Topzan في قضاء كلار في اقليم كردستان باستخدام GIS	جامعة كرميان / كلية التربية الإسلامية	عثمان عبد الرحمن علي	17
05:00-04:50	تخطيط الخدمات الصحية في قضاء الخضر باستخدام GIS	جامعة المثنى / كلية التربية للعلوم الانسانية	م.م. كفاء عبد الله الجياشي م.م. علا لطفى مهدي	18
05:30-05:00	المدخلات العلمية			

Applications 2020
University of Al-Qadisiyah

College of Arts - Department of Geography



ID: 8850512368 منصة (1)

مقرر الجلسة: أ.م.د. حيدر عبود

اليوم الثاني الجلسة الختامية 01:00-09:00

رئيس الجلسة: أ.د. صالح عاتي الموسوي

التوقيت	عنوان بحثه	مكان العمل	اسم الباحث	ت
09 :00 - 09 :10	الخرائط البيانية المناخية مفهومها وأهميتها وطرائق تمثيلها دراسة على عناصر المناخ في محافظات البصرة وذي قار وميسان	جامعة القادسية / كلية الآداب جامعة القادسية / كلية الآداب	أ.د.رضا عبد الجبار الشمري أ.د. صالح عاتي الموسوي صلاح خلف رشيد	1
09:20-09:10	محاكاة النمو العمراني وتغير استعمالات الارض في مدينة الديوانية باستخدام نظم المعلومات الجغرافية GIS والاستشعار	جامعة القادسية / كلية الآداب	أ.د. صفاء جاسم محمد أ.م.د. رافد موسى عبد	2
09 : 20 - 09 : 30	استخدام نظم المعلومات الجغرافية في دراسة المراتب النهرية في وادي حوران غرب العراق	جامعة القادسية / كلية الآداب جامعة ذي قار / كلية الآداب	أ.د. جميل عبد لحمزة العمري م.م. أركان مظهر راضي	3
09 : 30 - 09 : 40	التوزيع الجغرافي لأفران الصمون والمخابز في مدينة المحاويل باستخدام GIS	مديرية تربية بابل	م.م. سيف ظاهر جبر م.م. شيماء محمد خليل	4
09 : 40 – 09 : 50	تنظيم الاسرة وترشيد السلوك الديمغرافي الانجابي – مقارنة تحليلية في الاطر المفاهيمية	جامعة القادسية / كلية الآداب	أ.م.د. حمادي عباس حمادي	5
09 : 50 – 10 : 00	التقييم البستمولوجي لمخرجات برامج نظام المعلومات الجغرافية في تحليلها المناخي لظاهرة العواصف الترابية في العراق	جامعة القادسية / كلية الآداب	أ.م.د. حسين علي عبد الحسين	6
10:10-10:00	أستخدام GIS في تحليل المؤشرات الجغرافية لمدينة الموصل قبل وبعد احتلال داعش 2013-2017 م.	جامعة القادسية / كلية الآداب	م.د. اياد عايد والي	7

10:20-10:10	النموذج المكاني للعلاقة بين الموارد المائية ونمط انتشار السكان في ريف ناحية الصلاحية	جامعة القادسية / كلية الآداب جامعة القادسية / كلية الآداب	ا.م.د. خالد مرزوك رسن ا.م.د. حسين عذاب عطشان	8
10:30-10:20	بناء نموذج الملائمة المكانية للمدارس الابتدائية في مدينة الديوانية باستخدام تقنيتي GIS, RS	جامعة القادسية / كلية الآداب	أ.م.د. عبد الرضا مطر عبد الرضا م.م. عبير عدنان خلفه	9
10:40-10:30	المقومات البشرية واثرها على الانتاج الزراعي النباتي في ناحية الحيدرية باستعمال GIS	جامعة القادسية / كلية الآداب جامعة الكوفة	أ.م.د. انتظار ابراهيم حسين م. عقيل حسن ياسر	10
10:50-10:40	تحليل جغرافي لمقومات التنمية الحضرية في مدينة عفك	جامعة القادسية / كلية الآداب	أ.م.د. حسون عبود الجبوري م.م. ابتهاج عبد العباس معضد	11
11:00-10:50	النمذجة الهيدرولوجية لتقدير حجم الإيراد المائي لوادي ابو غوير في الهضبة الغربية	جامعة القادسية / كلية الآداب جامعة القادسية / كلية الآداب	ا.م.د. خالد مرزوك رسن ا.م.د. محمد حسين محيسن	12
11:10-11:00	خرائط التوزيع الجغرافي لمحصول السمسم وزهرة الشمس في محافظة القادسية باستخدام GIS	جامعة القادسية / كلية الآداب باحث	أ.م.د. سلام سالم عبد م.م. علي ساجد محي	13
11:20-11:10	تحليل جغرافي بمشكلة البطالة في محافظة القادسية للمدة من 1997-2018	جامعة القادسية / كلية الآداب	أ.م.د. صبرية علي حسين العبيدي	14
11:30-11:20	التحليل المكاني لظاهرة الطلاق في قضاء الهاشمية	جامعة القادسية / كلية الآداب مديرية تربية بابل	م.د. زهراء مهدي عبد الرضا م.د. علي محسن كامل	15
11:40-11:30	العوامل المؤثرة على زراعة بساتين النخيل في قضاء الحمزة الشرقي للمدة من 2010-2019	جامعة القادسية / كلية الآداب	م.د. انعام عبد الصاحب محسن	16
11:50-11:40	تحليل نظم الاستثمار الزراعي في ناحية الدغارة باستعمال تطبيقات GIS	جامعة القادسية / كلية الآداب	أ.م.د. انتظار ابراهيم حسين م. مناهل طالب حريجة	17

12:00-11:50	التباين المكاني للنمو الحضري ودوره بظاهرة السكن العشوائي في محافظة القادسية	جامعة القادسية / كلية الآداب	م.د. خلود علي حسين العبيدي	18
12:10-12:00	الوظيفة الدينية في مدينة الشامية	جامعة القادسية / كلية الآداب	م.م عاتكة فائق رضا	19
12:20-12:10	التحليل المكاني لكفاءة التعليم الابتدائي في مدينة الكوفة وفاقها المستقبلية لعام 2025	مديرية تربية النجف مديرية تربية بابل	م.م. حيدر سعدي محمد م.م. خالد سرحان مطر	20
12:30-12:20	تحليل مكاني للموارد المعدنية في محافظة القادسية وامكانية استثمارها في تنمية الصناعات الانتشائية	طالب دكتوراه	حسين علي فهد	21
12:50-12:30	المدخلات العلمية			
01:00-12:50	الكلمة الختامية وتوصيات المؤتمر			

Applications 2020
University of Al-Qadisiyah

College of Arts - Department of Geography